

РЕГИОНАЛЬНЫЕ СОРЕВНОВАНИЯ МУНИЦИПАЛЬНЫЙ ЭТАП ОБЛАСТНЫХ СОРЕВНОВАНИЙ по спортивному туризму

29 сентября – 01 октября 2023 года

Новокузнецкий городской округ

УСЛОВИЯ СОРЕВНОВАНИЙ В ДИСЦИПЛИНЕ «ДИСТАНЦИЯ – ПЕШЕХОДНАЯ – ГРУППА» (короткая) класс дистанции – 3

| | | | |
|-----------------|------|-------------------|---|
| Длина дистанции | 1100 | Количество этапов | 5 |
|-----------------|------|-------------------|---|

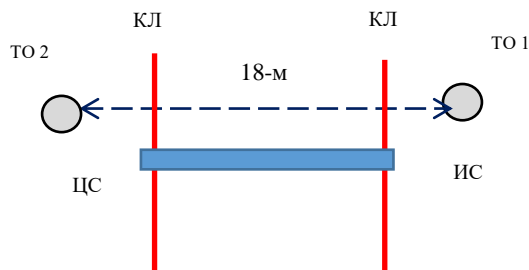
Перечень, параметры, оборудование этапов и условия их прохождения

| | |
|-------|--------------------------------------------------------------------------------------------------------|
| Старт | по звуковому сигналу стартового таймера с фиксацией времени старта ЧИПом в электронной станции «СТАРТ» |
|-------|--------------------------------------------------------------------------------------------------------|

| | |
|---------------------------------|-------|
| Расстояние от Старта до Этапа 1 | 110 м |
|---------------------------------|-------|

| | | |
|--------|---------------------|------|
| Этап 1 | Переправа по бревну | КВ – |
|--------|---------------------|------|

Схема этапа

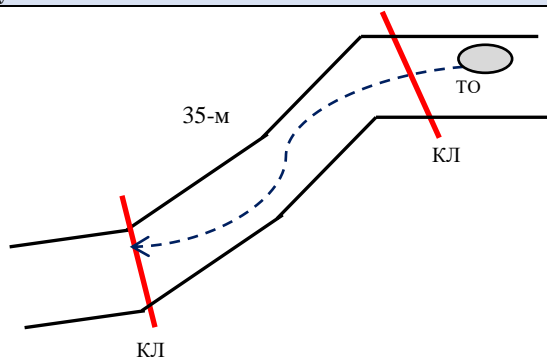


| | | |
|----------------------|-------------------------------------------|-----------------------------------|
| Параметры: | L между ТО1 и ТО2 - 18 м. | |
| Оборудование: | ИС | ТО – горизонтальная опора, БЗ, КЛ |
| | ЦС | ТО – горизонтальная опора, КЛ, БЗ |
| Действия по пунктам: | Первый участник по 7.14, 7.6, 7.8, 7.6.15 | |
| Обратное движение: | по КОД | |

| | |
|----------------------------------|-------|
| Расстояние от Этапа 1 до Этапа 2 | 120 м |
|----------------------------------|-------|

| | | |
|---------------|------------------------|-------------|
| Этап 2 | Спуск по склону | КВ – |
|---------------|------------------------|-------------|

Схема этапа



Параметры:

L этапа - 35 м., ∠ склона – до 40°

Оборудование:

| | |
|----|---------------------------------------|
| ИС | БЗ, КЛ, ТО – неразъемный карабин, ПОД |
| ЦС | КЛ, БЗ |

Действия по пунктам:

7.6, 7.6.15

Обратное движение:

7.10 по ПОД

Расстояние от Этапа 2 до Этапа 3

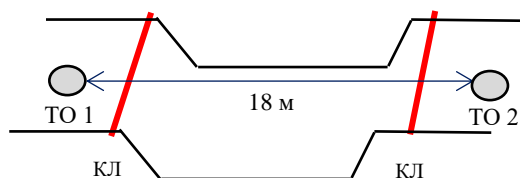
300 м

Этап 3

Навесная переправа

КВ –

Схема этапа



Параметры:

L между ТО1 и ТО2 - 18 м.

Оборудование:

| | |
|----|-------------------------------------------------------------------------|
| ИС | ТО – горизонтальная опора, судейские перила, закреплённые на ЦС, БЗ, КЛ |
| ЦС | судейские перила, КЛ, БЗ |

Действия по пунктам:

7.6.12, 7.9

Дополнительные условия:

свободный конец судейских перил закреплён на ИС на один «шлаг» узла штык.

Обратное движение:

7.9

Расстояние от Этапа 3 до Этапа 4

300 м

| БЛОК ЭТАПОВ 4 - 5 | | КВ – |
|----------------------------------------|--------------------------------------------------------------|--------------------------------------------|
| Схема блока этапа | | |
| | | |
| Этап 5 | Подъем по склону | КВ – |
| Параметры: | | Л этапа - 20 м, ∠ склона – до 40° |
| Оборудование: | | ИС БЗ, КЛ, |
| | | ППС петля |
| | | ЦС ОЗ, ТО1 - петля |
| Действия по пунктам: | | 7.4, 7.6, 7.10 |
| Обратное движение: | | 7.10 |
| Дополнительные условия: | | в ОЗ может находиться более 1-го участника |
| Этап 6 | Подъем по склону | КВ – |
| Параметры: | | Л этапа - 20 м, ∠ склона – до 40° |
| Оборудование: | | ИС ОЗ, ТО1 - петля, судейские перила |
| | | ЦС КЛ, БЗ, ТО2 - петля |
| Действия по пунктам: | | 7.10 |
| Обратное движение: | | 7.10 |
| Дополнительные условия: | | в ОЗ может находиться более 1-го участника |
| Расстояние от Этапа 7 до Финиша | | 170 м |
| Финиш | фиксацией времени финиша ЧИПом в электронной станции «ФИНИШ» | |

Начальник дистанции