

РЕГИОНАЛЬНЫЕ СОРЕВНОВАНИЯ МУНИЦИПАЛЬНЫЙ ЭТАП ОБЛАСТНЫХ СОРЕВНОВАНИЙ по спортивному туризму

29 сентября – 01 октября 2023 года

Новокузнецкий городской округ

УСЛОВИЯ СОРЕВНОВАНИЙ В ДИСЦИПЛИНЕ «ДИСТАНЦИЯ – ПЕШЕХОДНАЯ – ГРУППА» (короткая) класс дистанции – 1

| | | | |
|-----------------|------|-------------------|---|
| Длина дистанции | 1100 | Количество этапов | 4 |
|-----------------|------|-------------------|---|

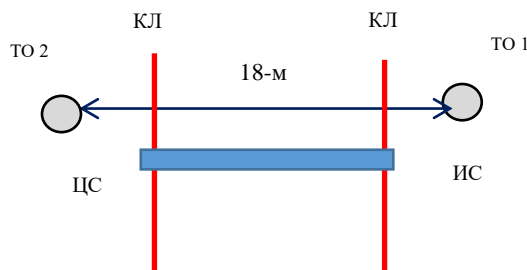
Перечень, параметры, оборудование этапов и условия их прохождения

| | |
|-------|--|
| Старт | по звуковому сигналу стартового таймера с фиксацией времени старта ЧИПом в электронной станции «СТАРТ» |
|-------|--|

| | |
|---------------------------------|-------|
| Расстояние от Старта до Этапа 1 | 110 м |
|---------------------------------|-------|

| | | |
|--------|---------------------|------|
| Этап 1 | Переправа по бревну | КВ – |
|--------|---------------------|------|

Схема этапа

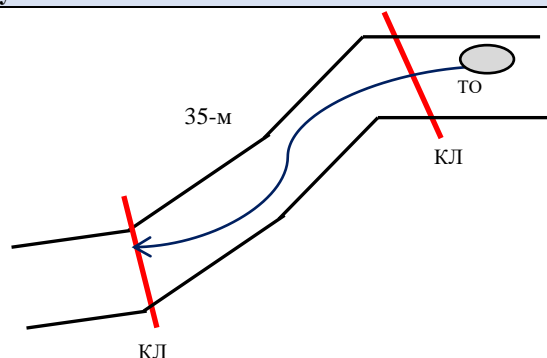


| | |
|----------------------|--|
| Параметры: | L между ТО1 и ТО2 - 18 м. |
| Оборудование: | ИС ТО – горизонтальная опора, судейские перила, БЗ, КЛ |
| | ЦС ТО – горизонтальная опора, судейские перила, КЛ, БЗ |
| Действия по пунктам: | 7.8 (без сопровождения) |
| Обратное движение: | 7.8 |

| | |
|----------------------------------|-------|
| Расстояние от Этапа 1 до Этапа 2 | 120 м |
|----------------------------------|-------|

| | | |
|--------|-----------------|------|
| Этап 2 | Спуск по склону | КВ – |
|--------|-----------------|------|

Схема этапа

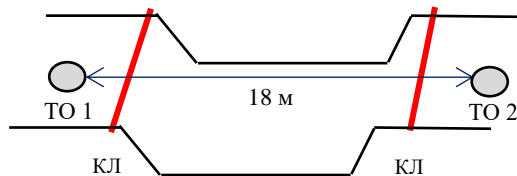


| | | |
|-----------------------------|------------------------------------|--------------------------|
| Параметры: | L этапа - 35 м., ∠ склона – до 40° | |
| Оборудование: | ИС | БЗ, КЛ, судейские перила |
| | ЦС | КЛ, БЗ |
| Действия по пунктам: | 7.10 | |
| Обратное движение: | 7.10 | |

| | |
|---|--------------|
| Расстояние от Этапа 2 до Этапа 3 | 300 м |
|---|--------------|

| | | |
|---------------|---------------------------|-------------|
| Этап 3 | Навесная переправа | КВ – |
|---------------|---------------------------|-------------|

Схема этапа

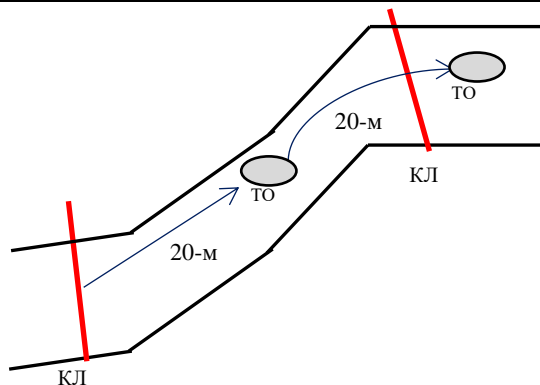


| | | |
|-----------------------------|---------------------------|--------------------------|
| Параметры: | L между ТО1 и ТО2 - 18 м. | |
| Оборудование: | ИС | БЗ, КЛ, судейские перила |
| | ЦС | БЗ, КЛ, судейские перила |
| Действия по пунктам: | 7.9 (без сопровождения) | |
| Обратное движение: | 7.9 | |

| | |
|---|--------------|
| Расстояние от Этапа 3 до Этапа 4 | 300 м |
|---|--------------|

| | | |
|---------------|-------------------------|-----------------|
| Этап 4 | Подъем по склону | КВ – нет |
|---------------|-------------------------|-----------------|

Схема этапа



| | | |
|--------------------------------|--|--------------------------------------|
| Параметры: | L этапа - 40 м (20+20)., ∠ склона – до 35° | |
| Оборудование: | ИС | БЗ, КЛ, судейские перила, ТО - петля |
| | ЦС | КЛ, БЗ |
| Действия по пунктам: | 7.10 | |
| Обратное движение: | 7.10 | |
| Дополнительные условия: | этап проходится в два участка без потери самостраховки, в ОЗ может находиться более 1-го участника | |

| | |
|--|--------------|
| Расстояние от Этапа 4 до Финиша | 270 м |
|--|--------------|

| | |
|--------------|--|
| Финиш | фиксацией времени финиша ЧИПом в электронной станции «ФИНИШ» |
|--------------|--|

Начальник дистанции