

# РЕГИОНАЛЬНЫЕ СОРЕВНОВАНИЯ МУНИЦИПАЛЬНЫЙ ЭТАП ОБЛАСТНЫХ СОРЕВНОВАНИЙ по спортивному туризму

29 сентября – 01 октября 2023 года

Новокузнецкий городской округ

## УСЛОВИЯ СОРЕВНОВАНИЙ В ДИСЦИПЛИНЕ «ДИСТАНЦИЯ – ПЕШЕХОДНАЯ» (короткая) класс дистанции – 1

Длина дистанции	1100	Количество этапов	4
-----------------	------	-------------------	---

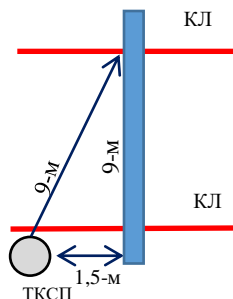
### Перечень, параметры, оборудование этапов и условия их прохождения

Старт	по звуковому сигналу стартового таймера с фиксацией времени старта ЧИПом в электронной станции «СТАРТ»
-------	--

Расстояние от Старта до Этапа 1	110 м
---------------------------------	-------

Этап 1	Переправа по бревну методом "горизонтальный маятник"	КВ –
--------	--	------

Схема этапа

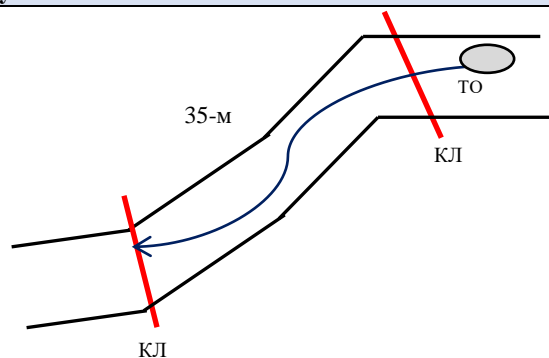


Параметры:	L от точки крепления судейских перил (ТКСП) до КЛ ЦС - 9 м., L от ТКСП до бревна – 1,5 м.
Оборудование:	ИС   судейская маятниковая веревка, БЗ, КЛ
	ЦС   КЛ, БЗ
Действия по пунктам:	7.14.1, 7.14.2
Дополнительные условия:	в случае падения с бревна, участник по КОД возвращается на ИС и повторяет попытку
Обратное движение:	по КОД

Расстояние от Этапа 1 до Этапа 2	120 м
----------------------------------	-------

<b>Этап 2</b>	<b>Спуск по склону</b>	<b>КВ –</b>
---------------	------------------------	-------------

Схема этапа

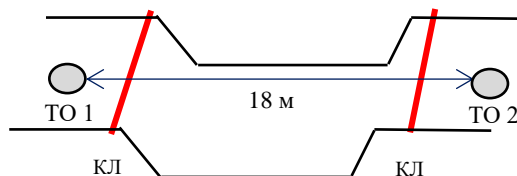


<b>Параметры:</b>	L этапа - 35 м., ∠ склона – до 40°	
<b>Оборудование:</b>	ИС	БЗ, КЛ, судейские перила
	ЦС	КЛ, БЗ
<b>Действия по пунктам:</b>	7.10	
<b>Обратное движение:</b>	7.10	

<b>Расстояние от Этапа 2 до Этапа 3</b>	<b>300 м</b>
---	--------------

<b>Этап 3</b>	<b>Навесная переправа</b>	<b>КВ –</b>
---------------	---------------------------	-------------

Схема этапа

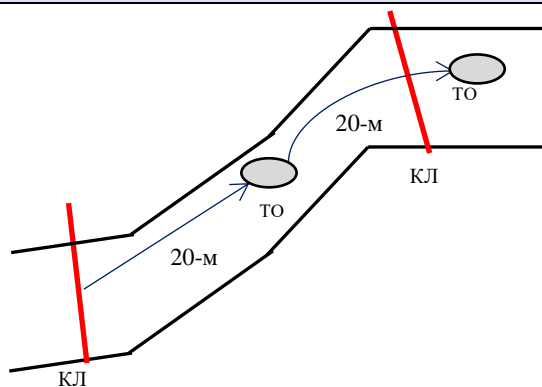


<b>Параметры:</b>	L между ТО1 и ТО2 - 18 м.	
<b>Оборудование:</b>	ИС	БЗ, КЛ, судейские перила
	ЦС	БЗ, КЛ, судейские перила
<b>Действия по пунктам:</b>	7.9	
<b>Обратное движение:</b>	7.9	

<b>Расстояние от Этапа 3 до Этапа 4</b>	<b>300 м</b>
---	--------------

<b>Этап 4</b>	<b>Подъем по склону</b>	<b>КВ – нет</b>
---------------	-------------------------	-----------------

Схема этапа



<b>Параметры:</b>	L этапа - 40 м (20+20)., ∠ склона – до 35°	
<b>Оборудование:</b>	ИС	БЗ, КЛ, судейские перила, ТО для организации самостраховки
	ЦС	КЛ, БЗ
<b>Действия по пунктам:</b>	7.10	
<b>Обратное движение:</b>	7.10	
<b>Дополнительные условия:</b>	этап проходится в два участка без потери самостраховки	

<b>Расстояние от Этапа 4 до Финиша</b>	<b>270 м</b>
--	--------------

<b>Финиш</b>	фиксацией времени финиша ЧИПом в электронной станции «ФИНИШ»
--------------	--

Начальник дистанции